

KATASTRY	KOPŘIVNICE [74221]									
PARCELNÍ ČÍSLA	1949									
DRUH POVRCHU	VOLNÝ TERÉN					ZPEVNĚNÝ POVRCH				
VZDÁLENOSTI ŠACHET	2.78	2.00	1.60	4.18	24.00					4.76
OZNAČENÍ ŠACHET	Š.J.03	Š.D.01	RN	Š.D.02					Š.D.03	LV.01



MĚŘÍTKA 1:200/100

- LEGENDA TYPŮ ČAR
- PŮVODNÍ TERÉN
 - HRUBÉ TERÉNNÍ ÚPRAVY
 - UPRAVENÝ TERÉN

DEŠŤOVÁ KANALIZACE

STOKA D

KÓTA UPRAVENÉHO TERÉNU

KÓTA HRUBÝCH TERÉNNÍCH ÚPRAV

HLOUBKA VÝKOPU

KÓTA VÝKOPU

HLOUBKA DNA POTRUBÍ

KÓTA DNA POTRUBÍ

KÓTA PŮVODNÍHO TERÉNU

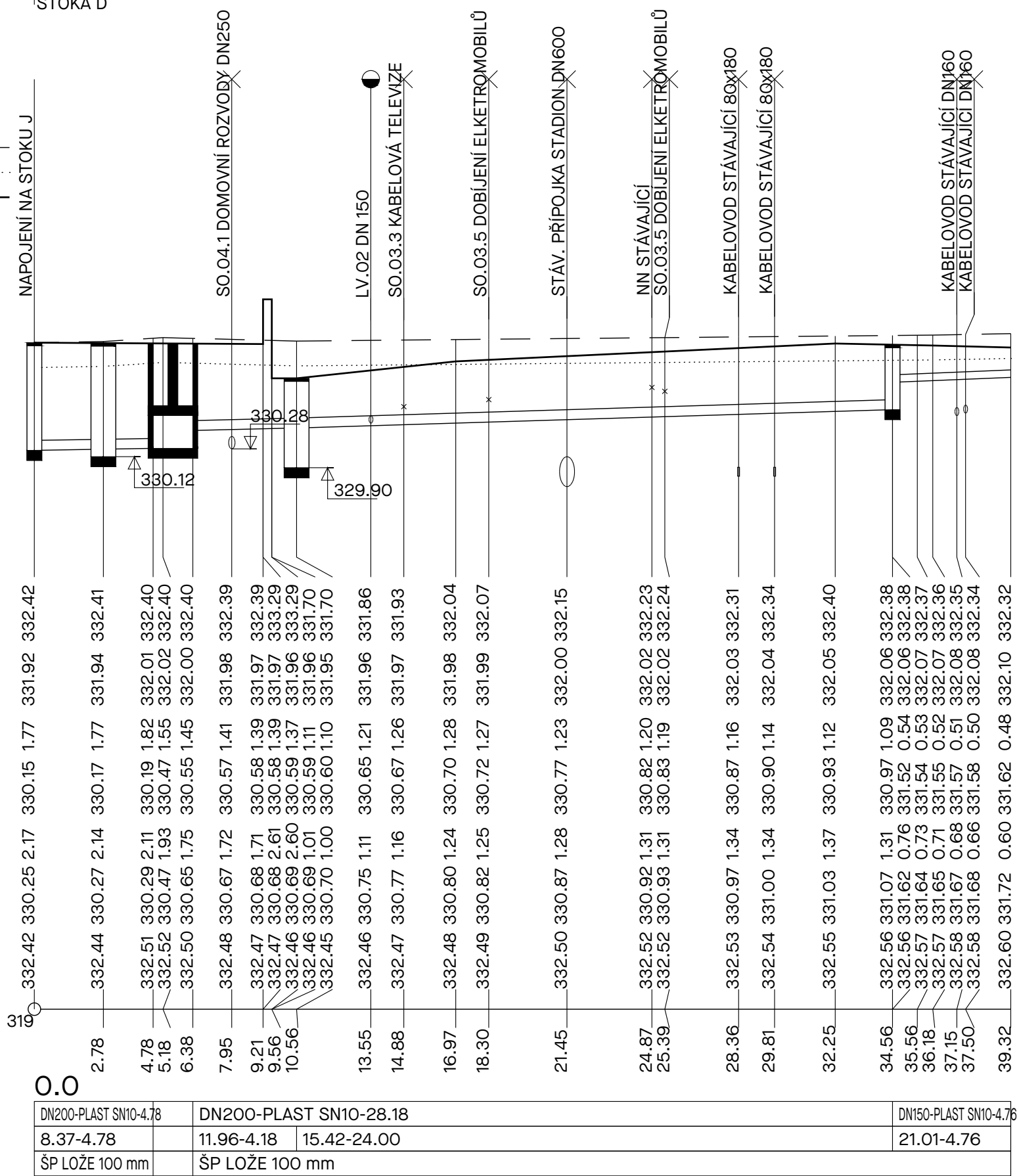
SROVNÁVACÍ ROVINA

STANIČENÍ [km/m]

PROFIL[mm]-MATERIÁL-DĚLKA[m]

SKLON[promile]-DĚLKA[m]

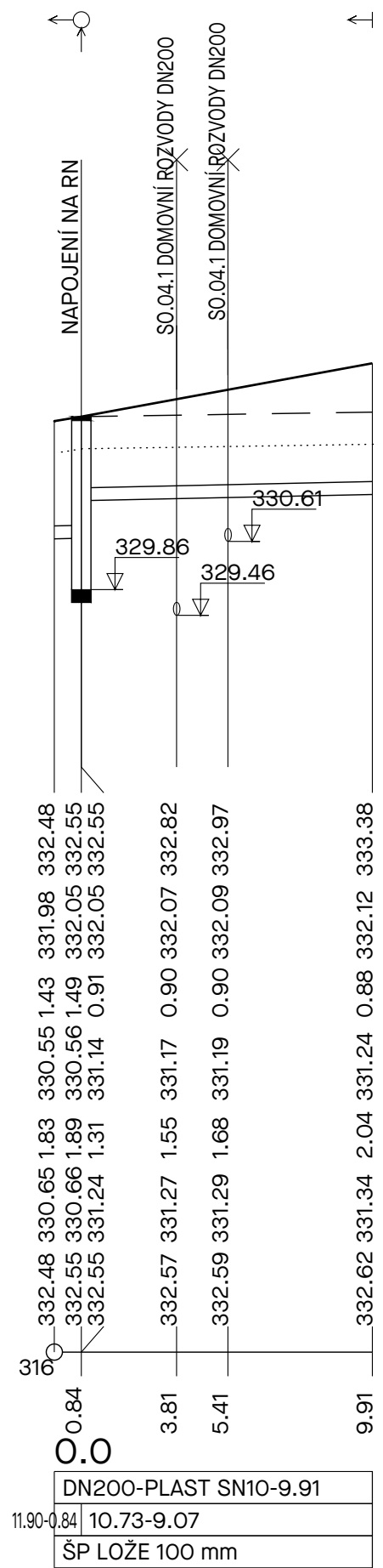
ULOŽENÍ



DEŠŤOVÁ KANALIZACE

STOKA D.1

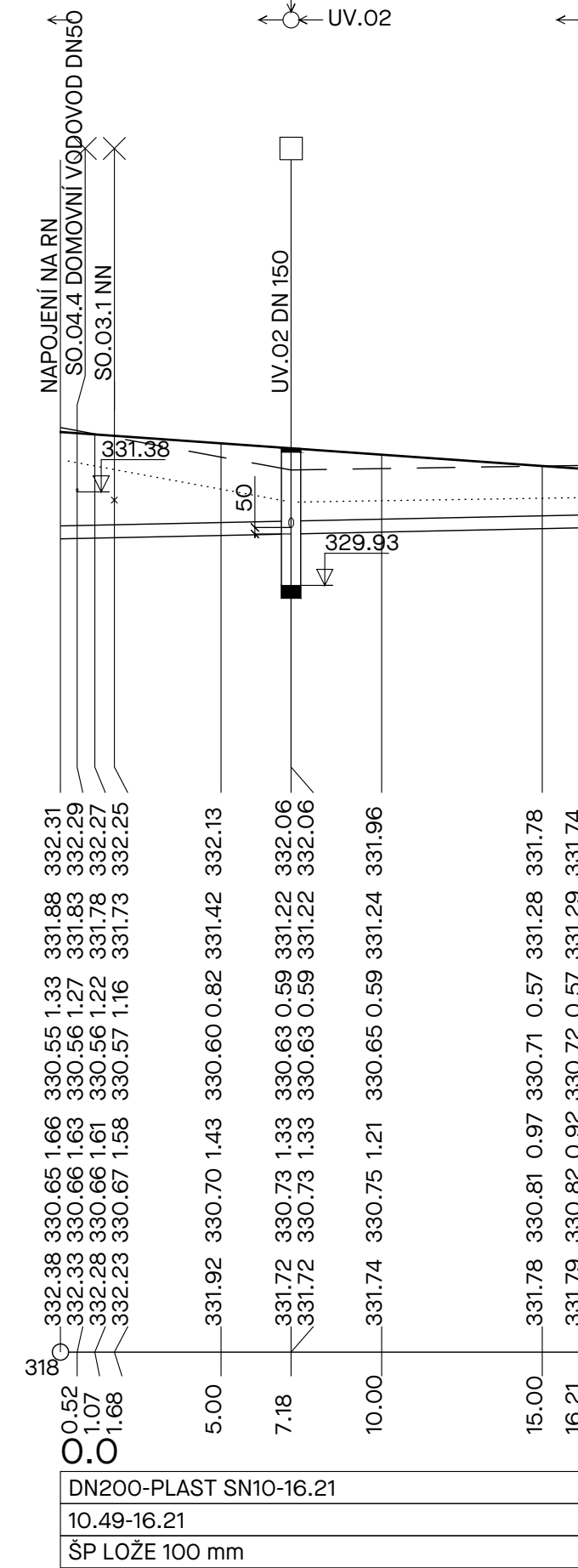
KOPŘIVNICE [74221]
1949
VOLNÝ TERÉN
0.84 9.07
RN Š.D.04
ZTI



DEŠŤOVÁ KANALIZACE

STOKA D.2

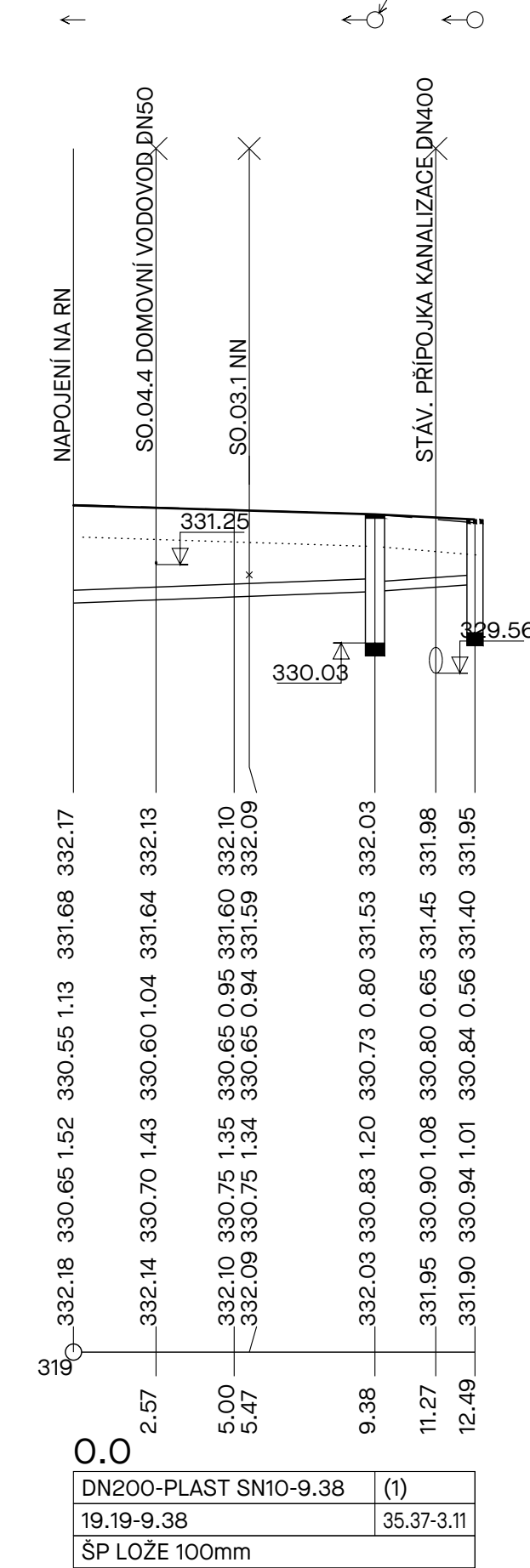
KOPŘIVNICE [74221]
1949
(1) VOLNÝ TERÉN
7.18 9.03
RN Š.D.05
ZTI



DEŠŤOVÁ KANALIZACE

STOKA D.3

KOPŘIVNICE [74221]
1949
ZPEVNĚNÝ POVRCH
9.38 3.11
RN Š.D.06
UV.01



Dle zákona č.183/2006 Sb., zákon o územním plánování a stavebním řádu (stavební zákon), §153, je stavbyvedoucí povinen zajistit vytyčení tras technické infrastruktury v místě jejich střetu se stavbou. Zákres v situaci či podélném profilu je pouze orientační.

Tato dokumentace je duševním vlastnictvím chráněným platnými zákony. Nesmí být bez předchozího písemného souhlasu autora kopírována, rozmnožována, upravována a zpřístupněna třetím osobám. I Projektant při návrhu, výpočtu a vypracování projektové dokumentace předpokládá, že stavba bude prováděna dle platných norem ČSN. I Textová část je nedílnou součástí dokumentace. I Veškeré rozměry konstrukcí jsou uvedeny ve skladebných rozměrech. I Stavbu dle této projektové dokumentace musí provádět odborná firma k tomu ze zákona způsobilá.



LAPLAN

LAPLAN a.s., Cejl 504/38, 602 00 Brno
IČO: 292 01 691, laplan.cz
ID datové schránky: f9umfsq

Rekonstrukce přístavby ZŠ Náměstí na byty - projektová dokumentace - III

Název stavby	Husova 340/2, 742 21 Kopřivnice
Místo	Město Kopřivnice, Štedánikova 1163/12, 74221 Kopřivnice
Stavebník	

SO.04.3 Přípojka jednotné kanalizace

Stavební objekt

D.1 Dokumentace objektu

Část dokumentace

společné povolení

Stupeň dokumentace

PODÉLNÝ PROFIL

Název výkresu

03 00 08.4.2024 m n. m. 07_2302

Číslo výkresu Revize Datum Kótováno Číslo zakázky Sada

Ing. Marián Varjú

Projektant HIP

Ing. Jana Kulichová

Vypracoval

Ing. Josef Slavk

Odpovědný projektant

